











SPECIFIKACE SVISLÉHO DZ






DETAIL OZNAČENÍ ZÓNY
S DOPRAVNÍM OMEZENÍM

DOPRAVNÍ ZNAČENÍ	NÁHLED
IZ 8a	<div>B 20a omezení 30 km/h</div> <div>B 4 + E 13 text E 13: MIMO DOPRAVNÍ OBSLUHY</div> <div><div><div>30</div><div></div></div><div><div>MIMO DOPRAVNÍ OBSLUHY</div></div><div>PŘEDNOST ZPRAVA</div></div>
IZ 8b	<div>B 20a omezení 30 km/h</div> <div>B 4 + E 13 text E 13: MIMO DOPRAVNÍ OBSLUHY</div> <div><div><div>30</div><div></div></div><div><div>MIMO DOPRAVNÍ OBSLUHY</div></div><div>PŘEDNOST ZPRAVA</div></div>

TEXTY DODATKOVÝCH TABULEK
VYHRAZENÝCH PARKOVACÍCH STÁNÍ

ZNAČKA	NÁHLED	Č. STÁNÍ
IP 12	<div><div>P</div><div></div><div>RÉSERVÉ</div></div>	23
E13	<div>4L4 96 58</div> <div>2L2 55 86</div>	
IP 12	<div><div>P</div><div></div><div>RÉSERVÉ</div></div>	34
IP 12	<div><div>P</div><div></div><div>RÉSERVÉ</div></div>	44
E13	<div>4L4 56 79</div>	
IP 12	<div><div>P</div><div></div><div>RÉSERVÉ</div></div>	45
E13	<div>3L7 35 08</div>	
IP 12	<div><div>P</div><div></div><div>RÉSERVÉ</div></div>	79
E13	<div>3L7 39 64</div>	
IP 12	<div><div>P</div><div></div><div>RÉSERVÉ</div></div>	80
E13	<div>3L7 35 08</div>	
IP 12	<div><div>P</div><div></div><div>RÉSERVÉ</div></div>	116
IP 12	<div><div>P</div><div></div><div>RÉSERVÉ</div></div>	119
E13	<div>4L3 67 70</div>	

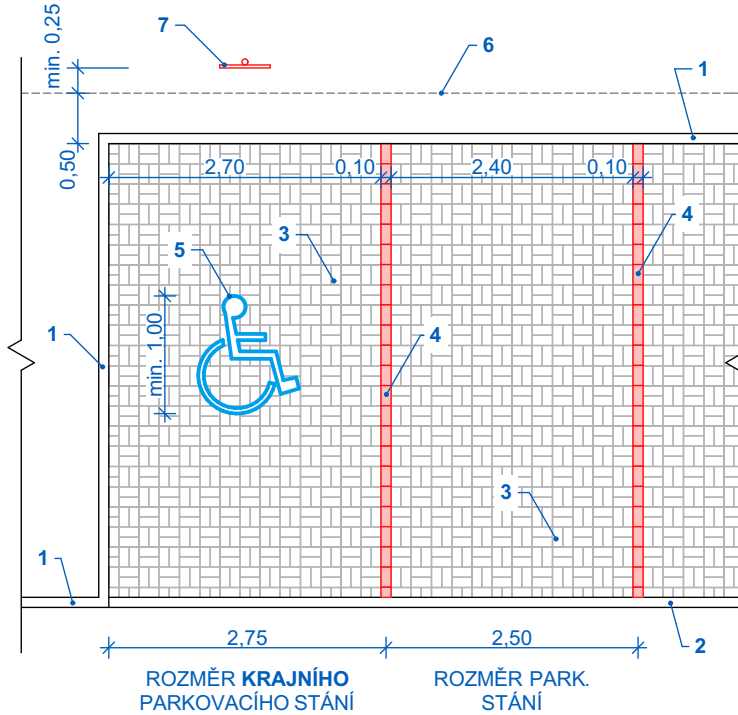
ULICE ZHOŘELECKÁ

ZNAČKA	NÁHLED	Č. STÁNÍ
IP 12	<div><div>P</div><div></div><div>RÉSERVÉ</div></div>	5
E13	<div>5L0 1746</div>	
IP 12	<div><div>P</div><div></div><div>RÉSERVÉ</div></div>	35
IP 12	<div><div>P</div><div></div><div>RÉSERVÉ</div></div>	72
E13	<div>4L4 96 99</div>	
IP 12	<div><div>P</div><div></div><div>RÉSERVÉ</div></div>	77
E13	<div>3L1 83 29</div>	
IP 12	<div><div>P</div><div></div><div>RÉSERVÉ</div></div>	137
E13	<div>1L5 08 89</div>	

ULICE BUDYŠÍNSKÁ

DETAIL PROVEDENÍ VDZ

VYSKLÁDÁNÍ ZÁMKOVÉ BETONOVÉ DLAŽBY
KRAJNÍ (VYHRAZENÉ) PARKOVACÍ STÁNÍ
M 1:75

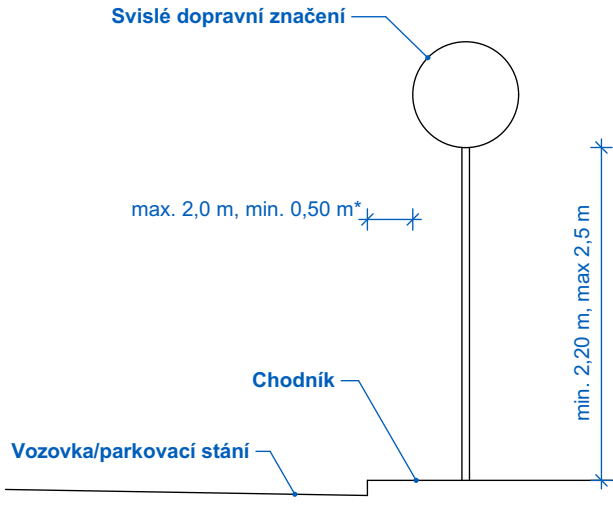


Legenda:

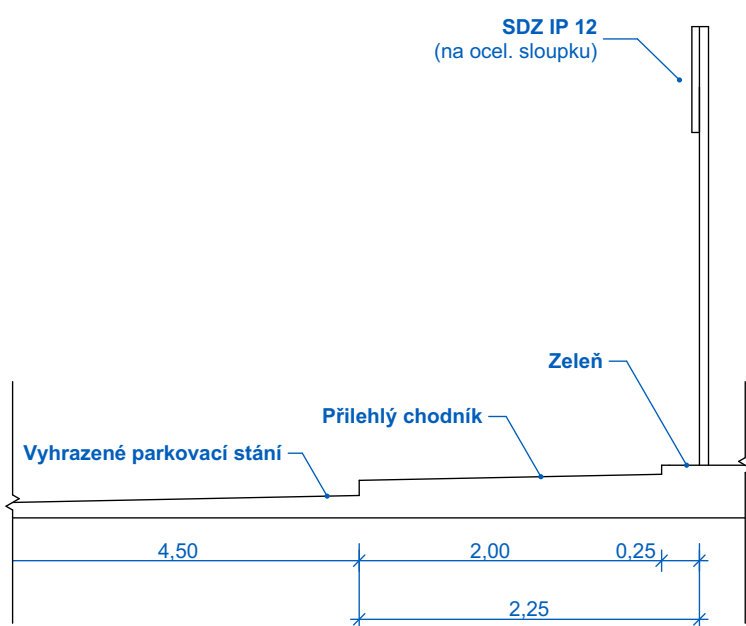
- 1 - silniční betonová obruba, š. 100 mm, výška nášlapu 100 mm
- 2 - silniční betonová obruba - snížená, š. 100 mm, výška nášlapu 20 mm
- 3 - Skladebná betonová dlažba, rozměr prvku 200 x 100 mm, vazba "2 x 2" tl. 80 mm, **pískovcová barva!**
- 4 - VDZ **V 10b** - bude vyskládáno ze zámkové bet. dlažby, rozměr prvku 200 x 100 mm, vazba "na výšku", tl. 80 mm, **antracitová barva!**
- 5 - VDZ **V 10f** - vyhrazené parkoviště; bude provedeno barvou
- 6 - Uvažovaný přesah vozidel (= 0,5 m)
- 7 - SDZ IP 12 umístěná na sloupku

DETAIL OSAZENÍ SDZ

OSAZENÍ SVISLÉ DOPRAVNÍ ZNAČKY
V CHODNÍKU, V ZELENÍ
M 1:50




- * Ve výjimečných případech je možno min. hodnotu snížit na 0,3 m
- bude eventuálně rozhodnuto na stavbě, po konzultaci s projektantem



- SOUŘADNICOVÝ SYSTÉM: **JTSK**
- VÝŠKOVÝ SYSTÉM: **B. p. v.**

Investor:		MĚSTO ČESKÁ LÍPA náměstí T. G. Masaryka 1 470 36 Česká Lípa
-----------	---	--

Odpovědný projektant	Vypracoval	Kontroloval	 <div>KAP ATELIER s.r.o. Novodvorská 1010/14, 142 00 Praha 4 tel.: +420 241 400 056 website: www.kapatelier.cz</div>	
Ing. Bohumil Rachůnek	Josef Gabrhel			
stavba:			formát	3 x A4
Regenerace sídliště Špičák - parkoviště v ul. Zhořelecká a Budyšínská, Česká Lípa - PD			číslo zakázky	16101
			stupeň dokumentace	DSP + PDPS
část PD: SO 181 DOPRAVNÍ ZNAČENÍ			datum	04 / 2017
obsah:			měřítko	1:50, 1:75
Detaily			číslo výkresu:	výtisk číslo:
název dig.souboru:			SO 181 04	
datum revize:				
číslo revize:				